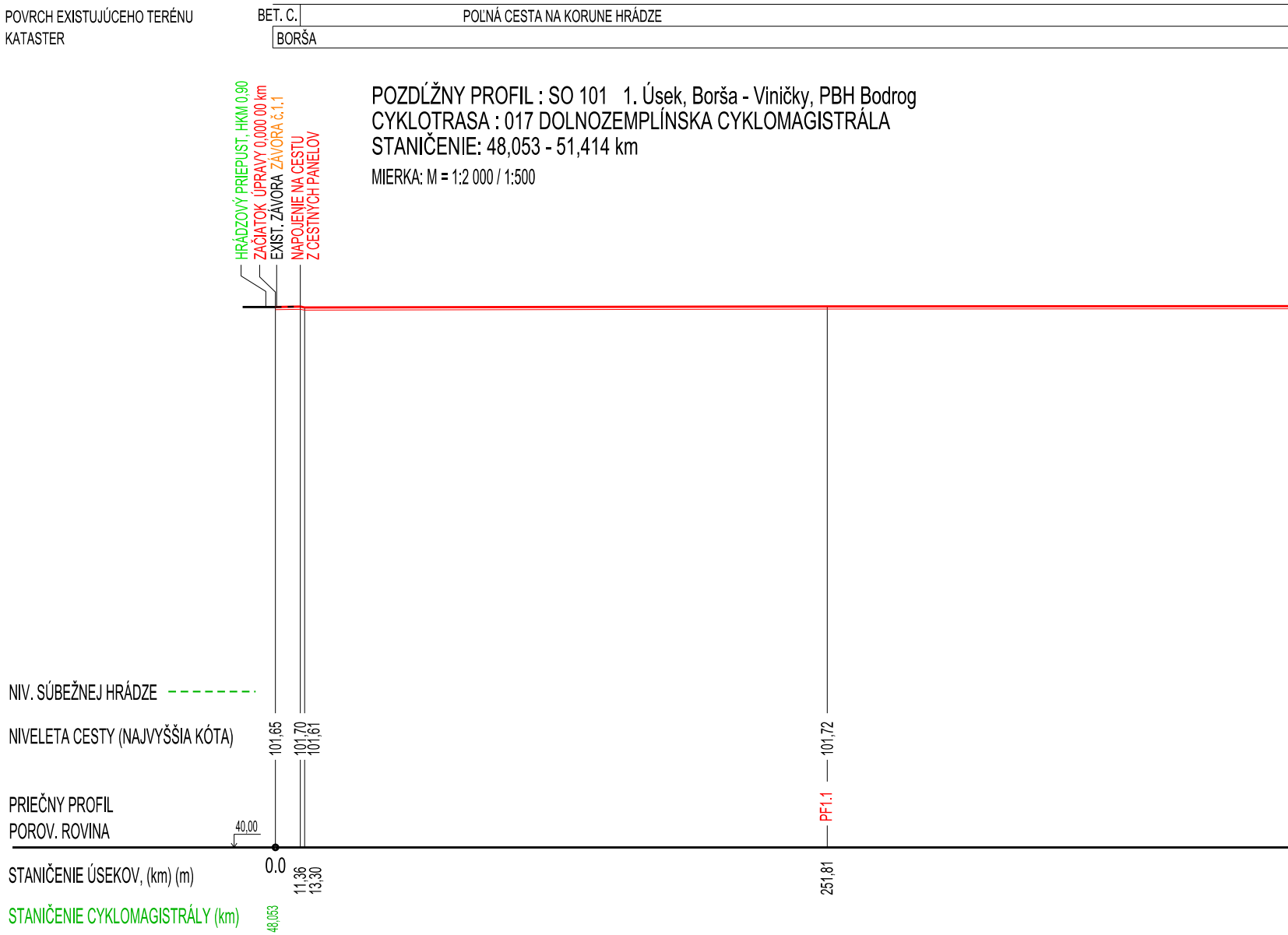

POZDĹŽNY PROFIL : SO 101 1. Úsek, Borša - Viničky, PBH Bodrog
CYKLOTRASA : 017 DOLNOZEMPLÍNSKA CYKLOMAGISTRÁLA
STANIČENIE: 48,053 - 51,414 km
MIERKA: M = 1:2 000 / 1:500

POVRCH EXISTUJÚCEHO TERÉNU
KATASTER
BET. C.
POĽNÁ CESTA NA KORUNE HRÁDZE
BORŠA
HRÁDZOVÝ PRIEPUST, HKM 0,90
ZAČIATOK ÚPRAVY 0,000 00 km
EXIST. ZÁVORA ZÁVORA č.1.1
NAPOJENIE NA CESTU
Z CESTNÝCH PANELOV
NIV. SÚBEŽNEJ HRÁDZE
NIVELETA CESTY (NAJVYŠŠIA KÓTA)
101,65
101,70
101,61
101,72
PRIEČNY PROFIL
PF1.1
POROV. ROVINA
40,00
STANIČENIE ÚSEKOV, (km) (m)
0.0
11,36
13,30
251,81
STANIČENIE CYKLOMAGISTRÁLY (km)
48,053

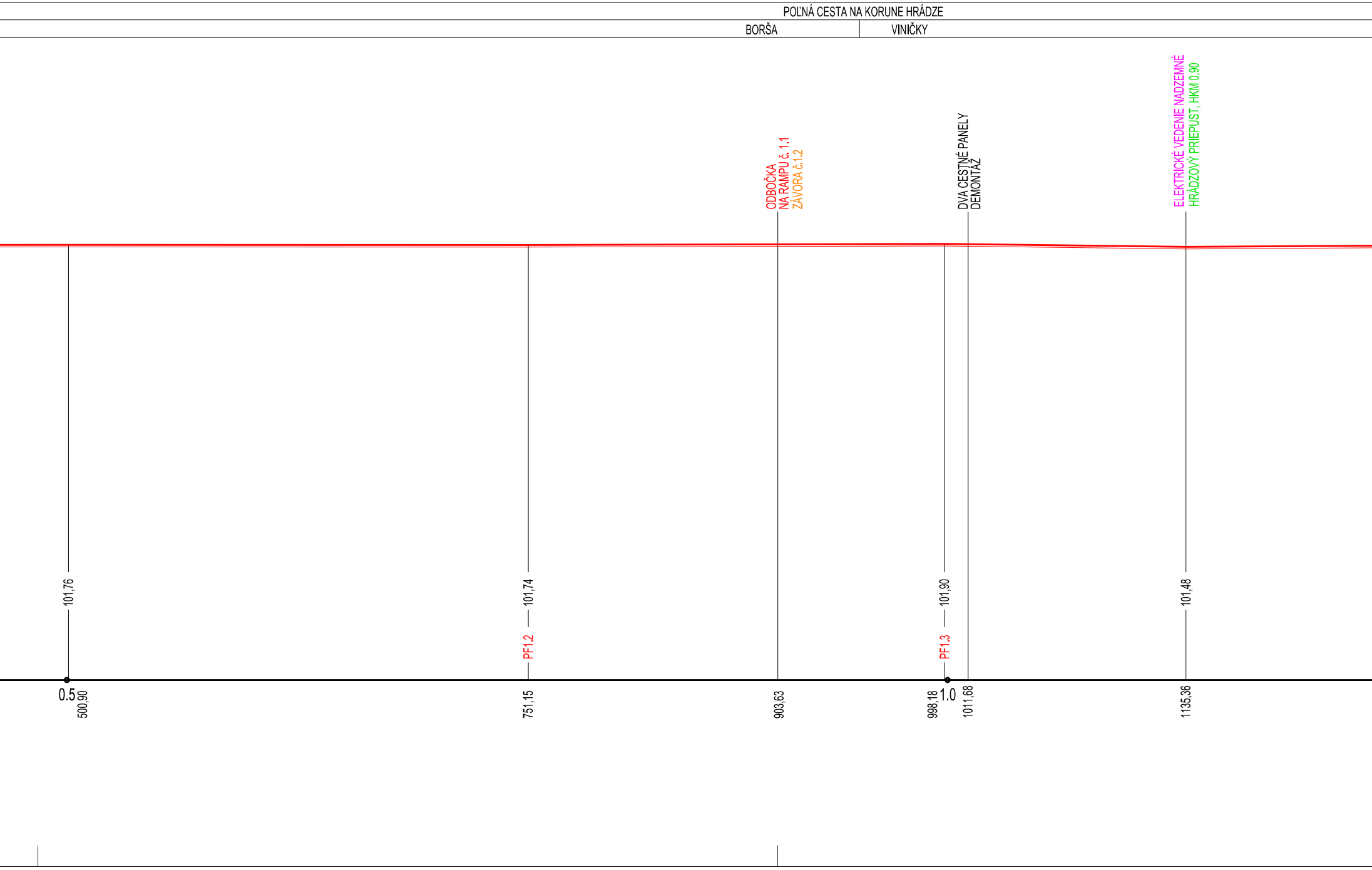
POĽNÁ CESTA NA KORUNE HRÁDZE
BORŠA
VINIČKY
ODBOČKA
NA RAMPU č. 1.1
ZÁVORA č.1.2
DVA CESTNÉ PANELY
DEMONTÁŽ
ELEKTRICKÉ VEDENIE NADZEMNÉ
HRÁDZOVÝ PRIEPUST, HKM 0,90
101,76
101,74
101,90
101,48
PF1.2
PF1.3
0.5
500,90
751,15
903,63
998,18
1.0
1011,68
1135,36

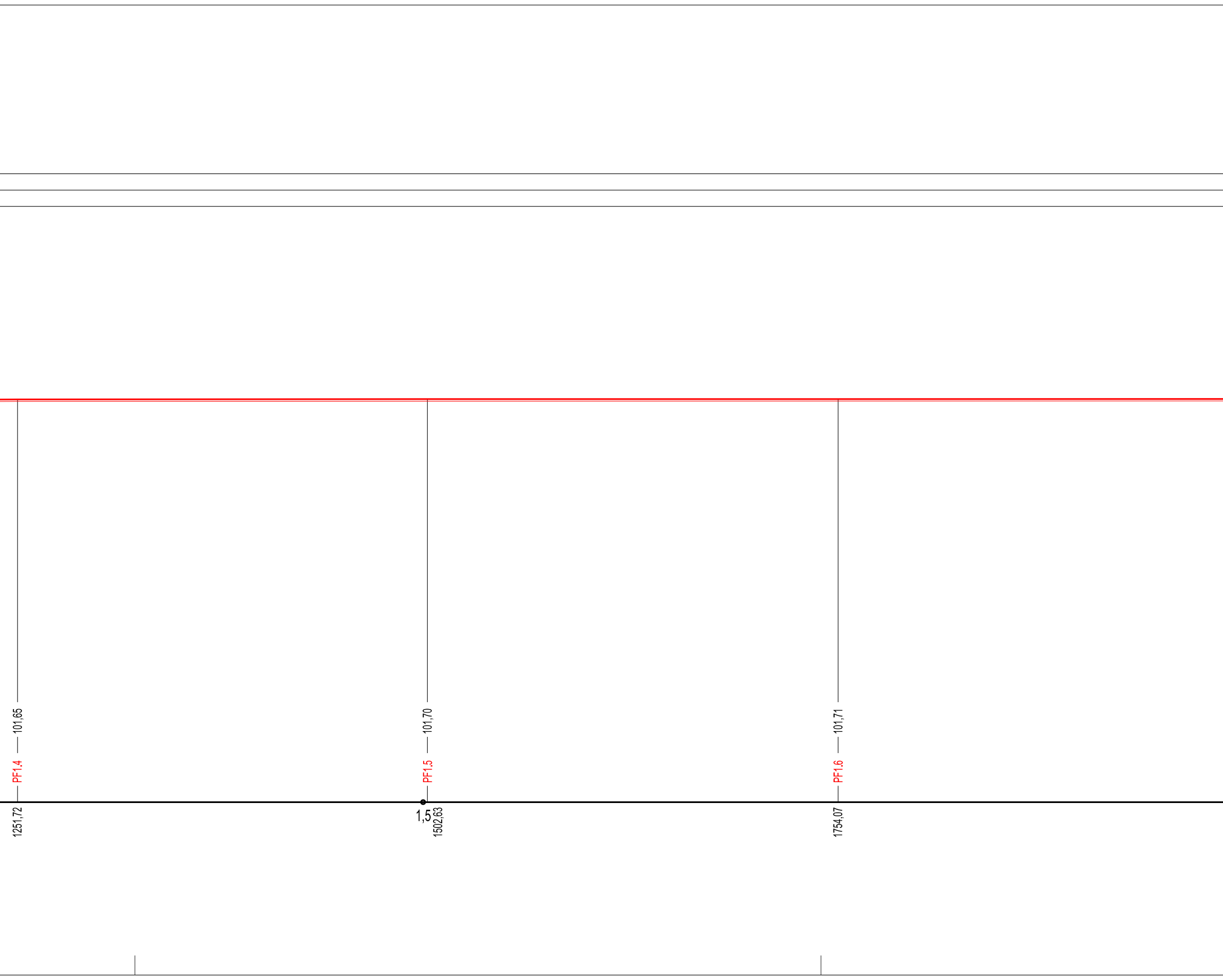
101,65
PF1.4
1251,72
101,70
PF1.5
1,5
1502,63
101,71
PF1.6
1754,07

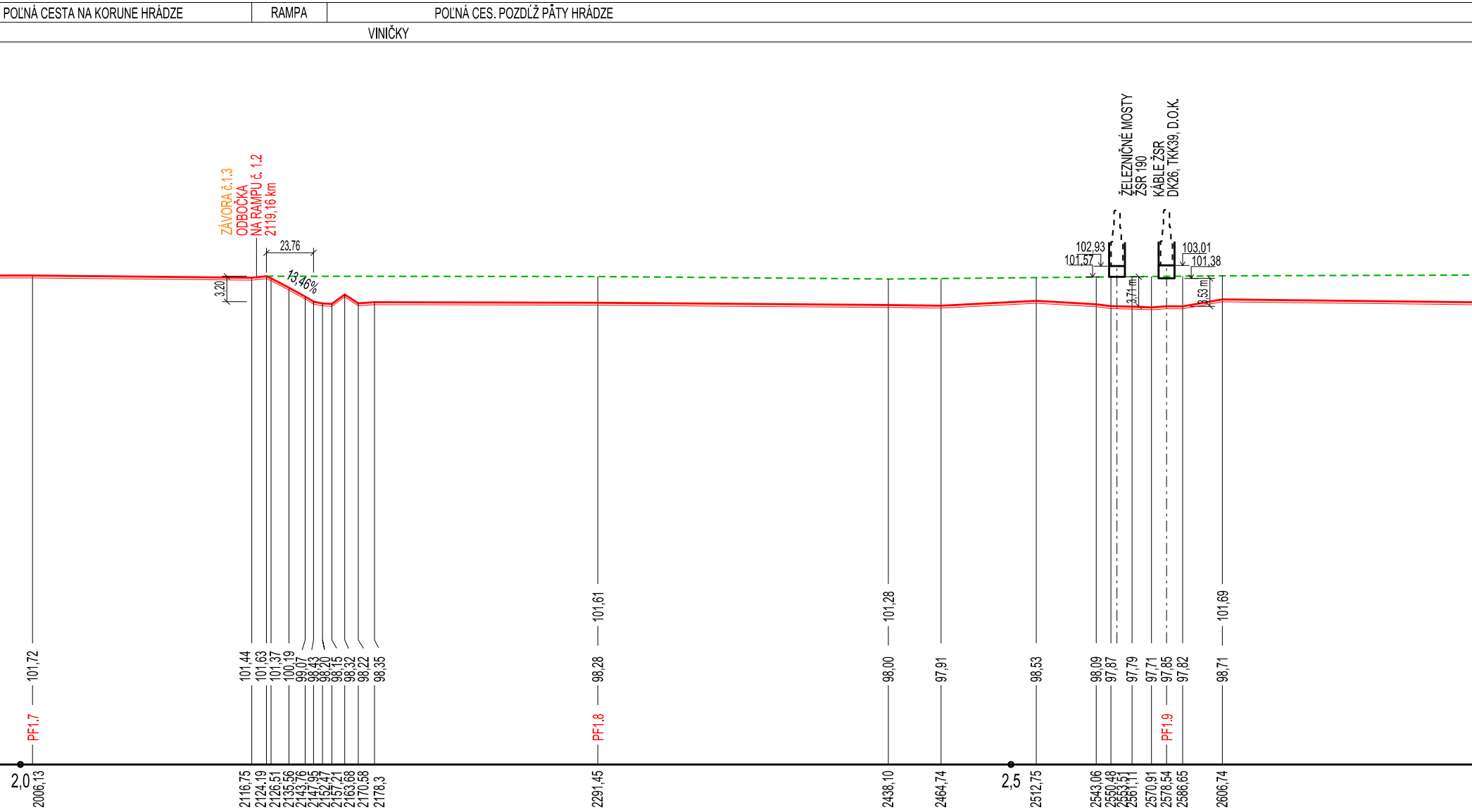
POĽNÁ CESTA NA KORUNE HRÁDZE
RAMPA
POĽNÁ CES. POZDĹŽ PÄTY HRÁDZE
VINIČKY
ZÁVORA č.1.3
ODBOČKA
NA RAMPU č. 1.2
2119,16 km
23.76
3.20
13.46%
ŽELEZNIČNÉ MOSTY
ŽSR 190
KÁBLE ŽSR
DK26, TKK39, D.O.K.
102,93
101,57
103,01
101,38
3,71 m
3,53 m
101,61
101,28
101,69
101,72
101,44
101,63
101,37
100,19
99,07
98,43
98,20
98,15
98,32
98,22
98,35
98,28
98,00
97,91
98,53
98,09
97,87
97,79
97,71
97,85
97,82
98,71
PF1.7
PF1.8
PF1.9
2,0
2006,13
2116,75
2124,19
2126,51
2135,56
2143,76
2147,95
2152,47
2157,21
2163,68
2170,58
2178,3
2291,45
2438,10
2464,74
2,5
2512,75
2543,06
2550,48
2553,51
2561,11
2570,91
2578,54
2586,65
2606,74

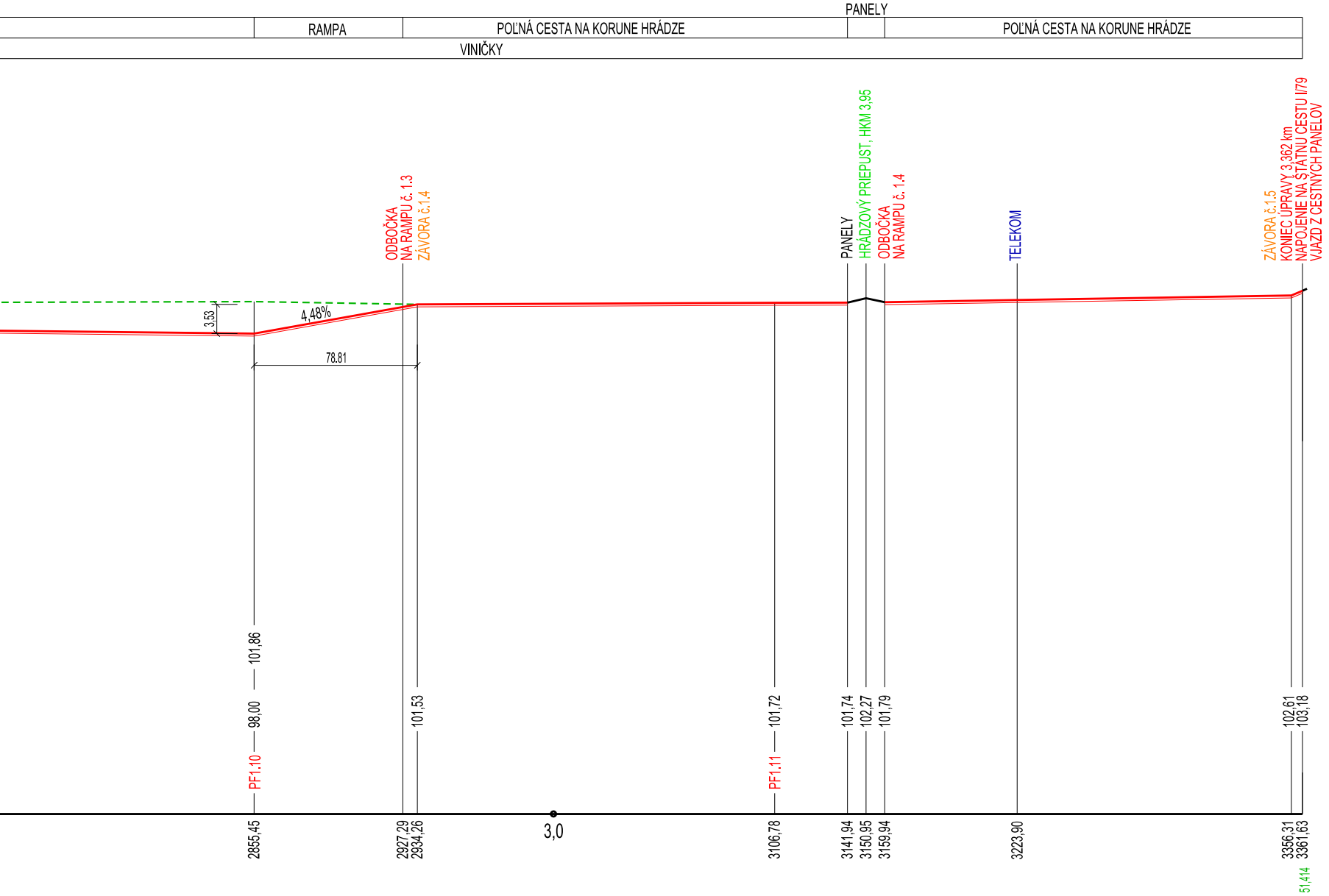
PANELY
RAMPA
POĽNÁ CESTA NA KORUNE HRÁDZE
POĽNÁ CESTA NA KORUNE HRÁDZE
VINIČKY
ODBOČKA
NA RAMPU č. 1.3
ZÁVORA č.1.4
PANELY
HRÁDZOVÝ PRIEPUST, HKM 3,95
ODBOČKA
NA RAMPU č. 1.4
TELEKOM
ZÁVORA č.1.5
KONIEC ÚPRAVY 3,362 km
NAPOJENIE NA ŠTÁTNU CESTU I/79
VJAZD Z CESTNÝCH PANELOV
3,53
4,48%
78.81
101,86
98,00
PF1.10
101,53
101,72
PF1.11
101,74
102,27
101,79
102,61
103,18
2855,45
2927,29
2934,26
3,0
3106,78
3141,94
3150,95
3159,94
3223,90
3356,31
3361,63
51,414

2			
1			
0			
Revízia:	Dátum:	Vydal:	Schválil:

INVESTOR

KSK KOŠICKÝ SAMOSPRÁVNY KRAJ

KOŠICKÝ SAMOSPRÁVNY KRAJ

Projektová organizácia: BURSA s.r.o.

Partizánska cesta 70
974 01 Banská Bystrica

Telefón a fax: 048 - 4142303
E-mail : bursa@bursa.sk

Vypracoval: Ing. Gabriel Faško	Zodpovedný projektant: Ing. Gabriel Faško	Kontroloval: Ing. Rastislav Haraga	H I P: Ing. Matúš Bursa

Akcia :

Cyklotrasy po hrádzach Košického kraja - Hrádze riek Bodrog a Latorica 1. etapa

Objekt : SO 101 1. Úsek, Borša - Viničky, PBH Bodrog

Miesto:	Zemplín
Formát	10 A4
Dátum	02. 2025
Stupeň	PS
Č. zákazky	721-10-34024

Názov prílohy:

Pozdĺžny profil cyklotrasy - úsek č.1

Mierka	Číslo prílohy
1: 2 000 / 1:500	E.3.1